PRACOVNÍ MÍSTO

- **délka záboru max. 775 m**
- **průjezdní šířka min. 3 m**
- **frézování stávajícího povrchu**
- **pokládka nových asfaltových vrstev**

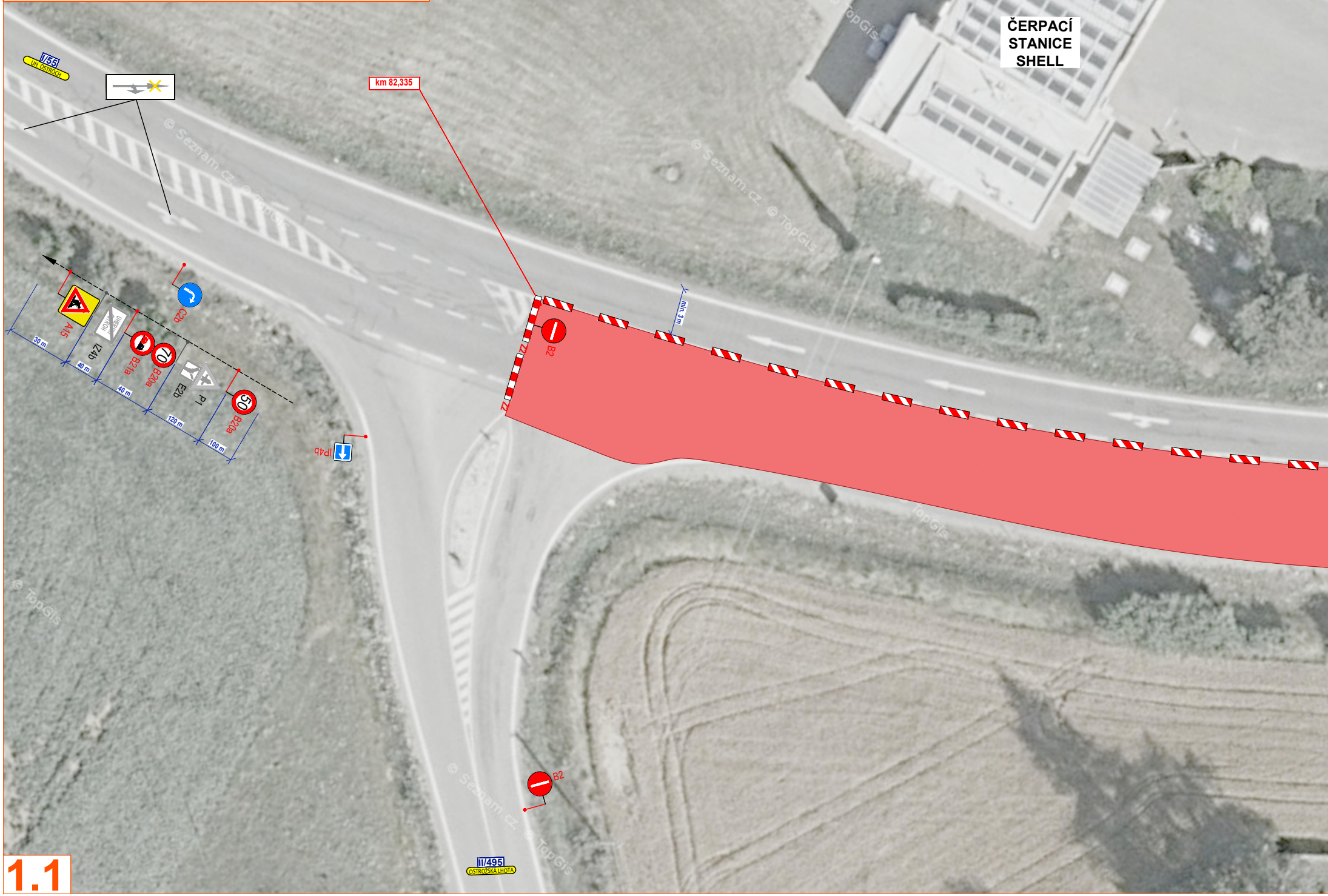

I/55
UH. OSTROH
ČERPACÍ STANICE SHELL
km 82,335
min. 3 m
A15
IZ4b
UHERSKÝ OSTROH
B21a
70
B20a
E2b
P1
50
B20a
C2b
IP4b
30 m
40 m
40 m
120 m
100 m
B2
B2
Z2
Z2
II/495
OSTROŽSKÁ LHOTA
© Seznam.cz, © TopGis

1.1


účelová komunikace
© Seznam.cz © TopGis

I/55
KUNOVICE


účelová
komunikace
B1
Z2
B1
Z2
I/55
UH. OSTROCH
Osvobození
min. 3 m
I/55
KUNOVICE
© Seznam.cz, © TopGis

1.2


I/55
UH. OSTROCH
Osvobození
min. 3 m
© Seznam.cz, © TopGis

1.3


IP4b
B20a
B21a
50
IZ4b
OSTROŽSKÁ NOVÁ VES
km 81,560
100 m
A6b
A15
Osvobození
Osvobození
I/55
KUNOVICE
OSTOŽSKÁ NOVÁ VES
IZ4a
© Seznam.cz, © TopGis

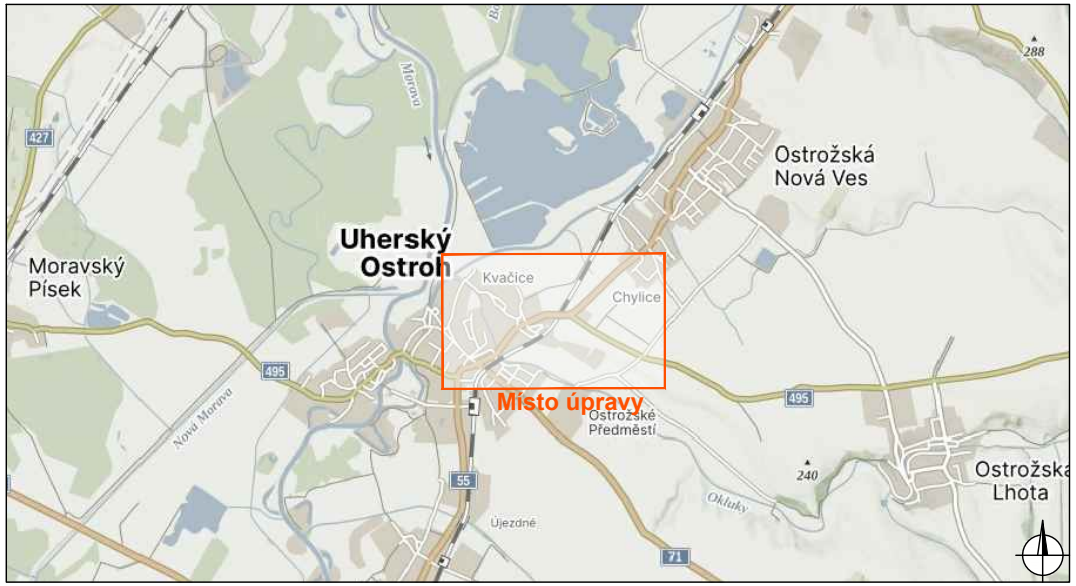
Moravský Písek
Uherský Ostroh
Ostrožská Nová Ves
Kvačice
Chylice
Místo úpravy
Ostrožské Předměstí
Újezdné
Okluky
Ostrožská Lhota
Morava
Nová Morava
427
495
55
71
288
240

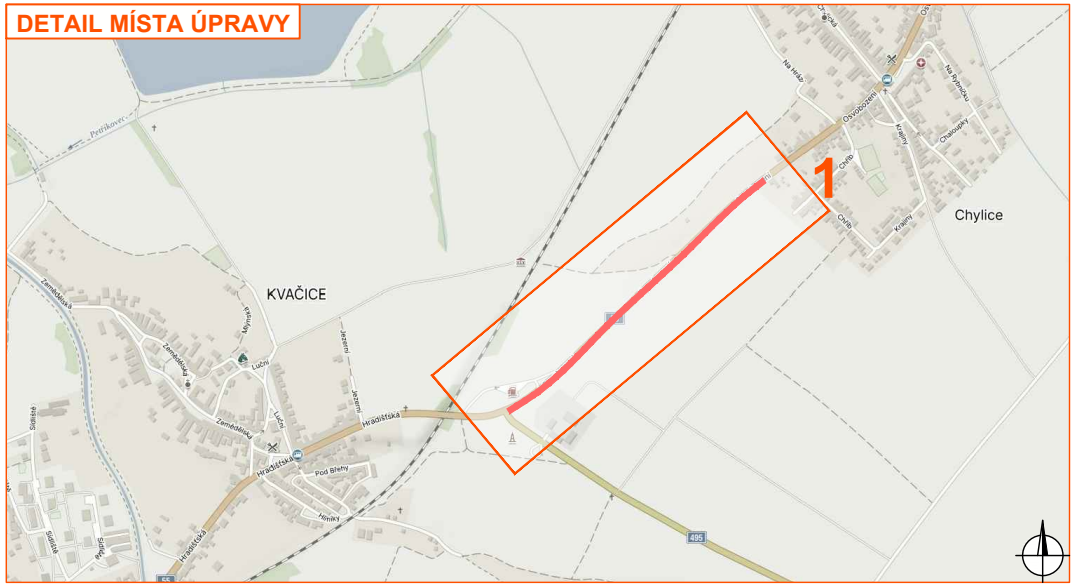
DETAIL MÍSTA ÚPRAVY
KVAČICE
Chylice
1
495

Legenda:

🟥	- pracovní místo
P2	- navržené přechodné svislé dopravní značení
P2	- stávající svislé dopravní značení
P2	- zrušené/přesunuté stávající svislé dopravní značení

Souhlasíme s přechodnou úpravou, uzavírkou a zvláštním užíváním pozemní komunikace. V souladu s ustanovením § 36 odst. 3 zák. č. 500/2004 Sb. Správního řádu se vzdáváme práva vyjádřit se k podkladům rozhodnutí.

Dopravní značení, které bude v rozporu s přechodným dopravním značením bude dočasně zneplatněno.

VYPRACOVAL	ZAVADIL	Zavadil
KONTROLOVAL	JANATA	Janata
INVESTOR	ŘSD, p.o.	
ZHOTOVITEL	IMOS Brno, a.s.	
STAVBA	SILNICE I/55 OSTROŽSKÁ NOVÁ VES - UHERSKÝ OSTROH	
VÝKRES 1550 x 297	DOPRAVNĚ INŽENÝRSKÁ OPATŘENÍ - I.ETAPA	
PŘECHODNÁ ÚPRAVA PROVOZU		

NVB LINE s.r.o.
Cukrovar 716
768 21 Kvasice
www.nvbline.cz
zavadil@nvbline.cz
tel.:778 973 109

DATUM	11. 9. 2023
NAŠE ZN.	ZK-23-1248